

LAVORI DI ADEGUAMENTO SISMICO DEL REFETTORIO DELLA SCUOLA PRIMARIA DI VIA BOSCA N°1
 PNRR MISSIONE 4 - COMPONENTE 1 - INVESTIMENTO 1.2
 CODICE CUP:H15E22000020001

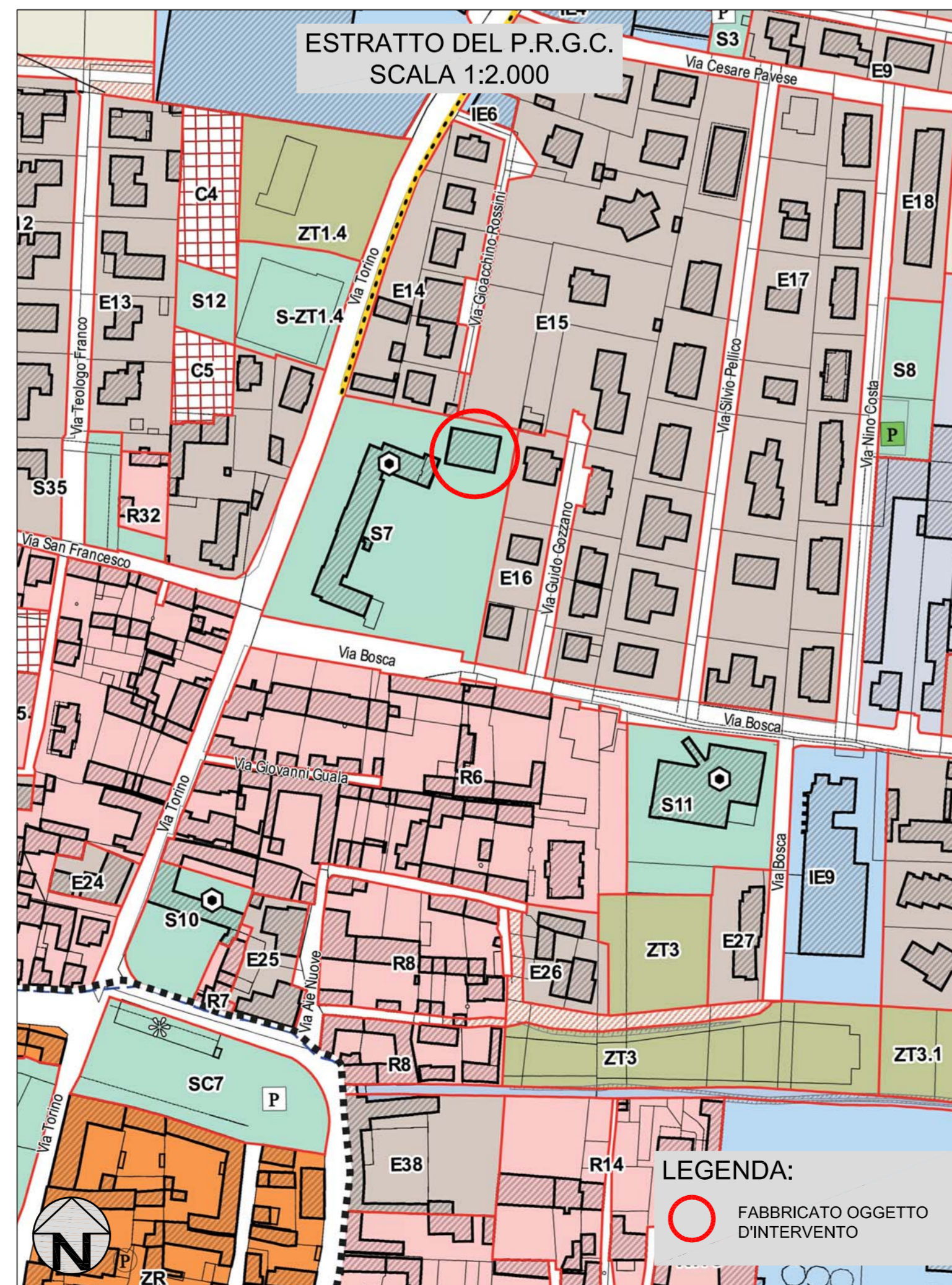
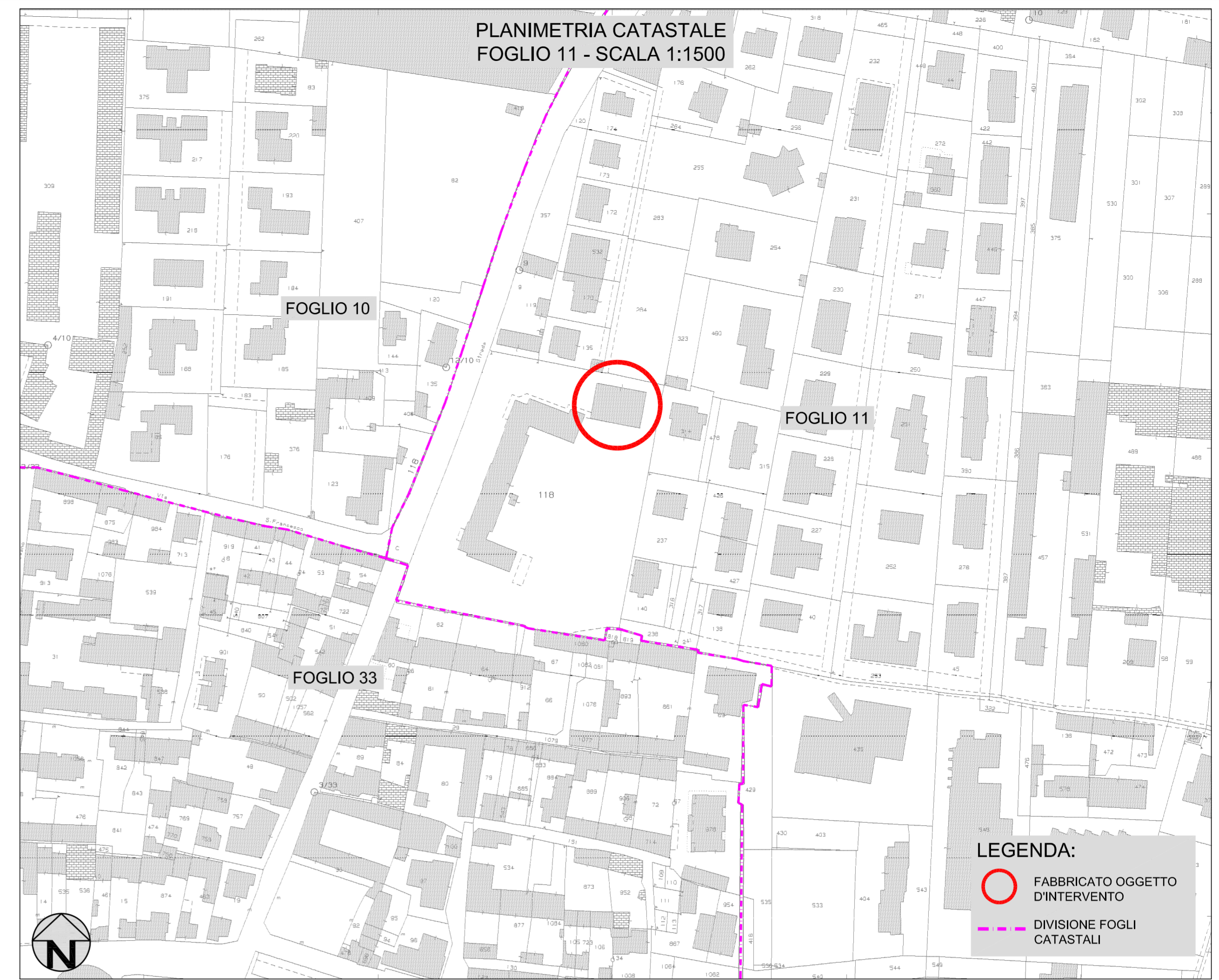
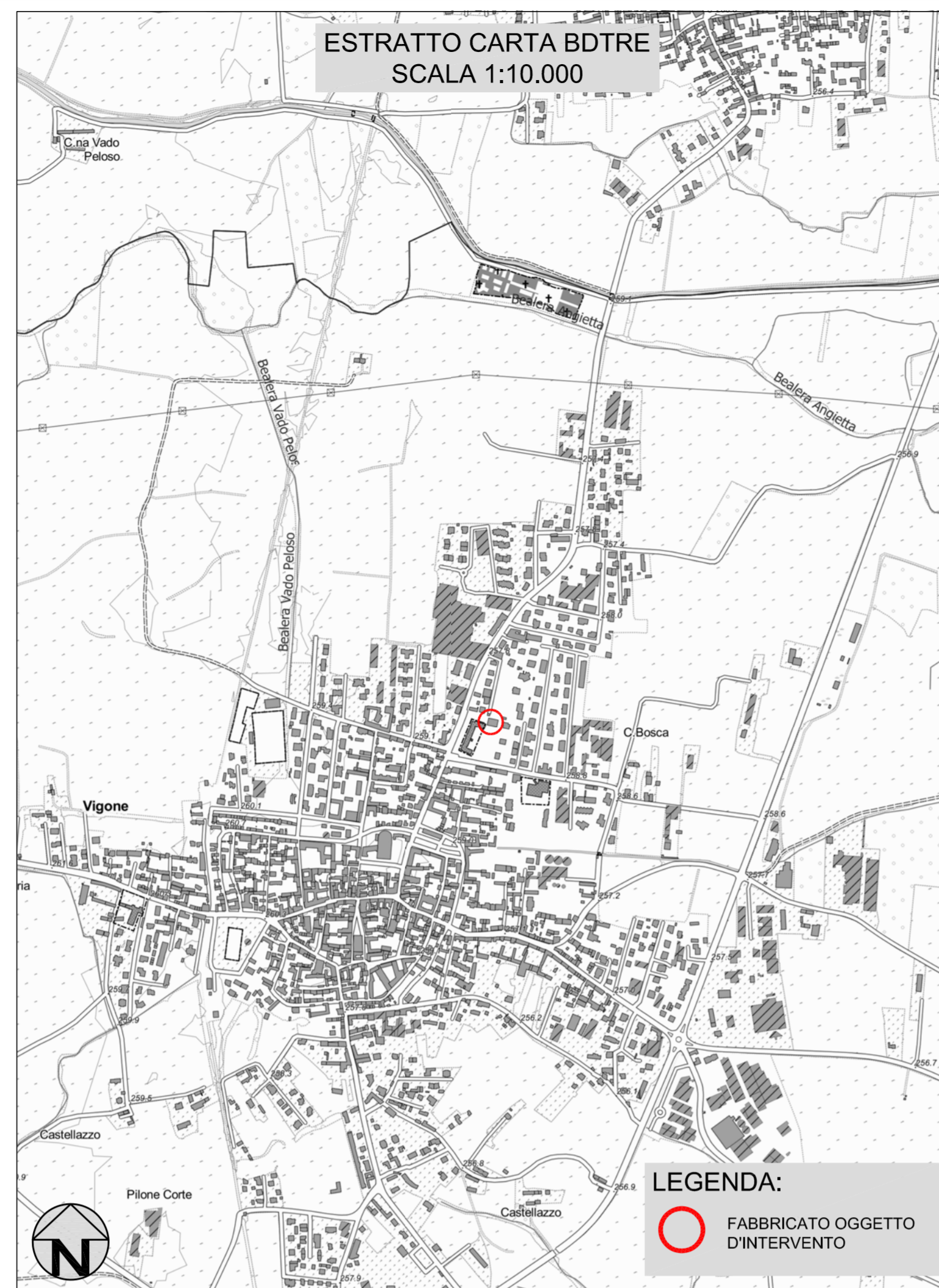
IL RESPONSABILE DEL PROCEDIMENTO :
 Geom. Mario Druetta

IL PROGETTISTA:
 Dott. Ing. Fabrizio Roagna

Fabrizio Roagna - Ingegnere - Via Saluzzo n° 64 - 12036 Revello - (CN)
 Tel 339 5053857 - e-mail: fabrizioroagna@libero.it

PROGETTO DEFINITIVO - ESECUTIVO

OGGETTO:				NOME FILE
CARTOGRAFIA				DATA
				Gennaio 2023
				SCALA
				Varie
REV	MODIFICHE	DATA	REDATTORE	N. ELABORATO
1	Prima consegna	Gennaio 2023	FR	11
2				
3				
4				
5				



AREE DESTINATE PREVALENTEMENTE AD USO ABITATIVO

- ZR - Zone di recupero e/o insediamenti urbani aventi carattere storico documentario
- R - Aree di Ristrutturazione e Riordino
- E - Aree a capacità Inesaurita Esaurita
- C - Aree di Completamento
- RA - Aree con immobili di impianto rurale nel contesto edificato
- ZT - Zone urbane di trasformazione
- RN - Aree residenziali di nuovo impianto a capacità edificatoria esaurita

AREE DESTINATE AD ATTIVITA' PRODUTTIVE / MISTE

- IE - Impianti produttivi e/o commerciali esistenti e confermati
- IN - Aree per attività produttive di nuovo impianto
- IR - Aree per impianti produttivi e/o commerciali di riordino e di completamento
- TC - Aree di trasformazione con destinazione Terziario e Commerciale

AREE DESTINATE AD USO AGRICOLO

- EV - Aree agricole di cornice dell'abitato
- EP - Aree Agricole Produttive
- EPS - Agricola Produttiva Speciale

ALTRE DESTINAZIONI e/o PRESCRIZIONI

- AP - Aree attrezzate private di interesse pubblico
- D - Depuratore comunale
- Pista ciclabile Airasca-Moretta (Sedime catastale)
- S-SC-SR - S-SC - Aree per attrezzature di servizio
- Vp - Verde privato inedificabile
- Viabilità pubblica e/o di pubblico uso esistente
- Viabilità pubblica a progetto
- Ambito di pregio ambientale / localizzazione delle risorgive
- Pozzi di captazione acquedotto e serbatoi

SIMBOLOGIA GENERALE

- Delimitazione delle aree normative VS
- Delimitazione del centro storico
- Viale alberato
- Interventi di riassetto territoriale per aree ricadenti nelle classi 3b (art.85.5 NTA)
- Fasce di rispetto viabilità provinciale
- Complanare Area IR1
- Usi Civici

Fascie di rispetto aree di presa degli acquedotti

- Zona di tutela assoluta
- Zona di rispetto ristretta
- Zona di rispetto allargata

Idrografia

- Corpi idrici e Canali a cielo libero
- Corpi idrici e Canali a cielo libero
- Corpi idrici e Canali intubati

SIMBOLOGIA GENERALE

- Antenna telecomunicazioni
- Antica ghiacciaia
- Biblioteca Comunale
- Cappella Votiva / Chiesa Campestre
- Chiesa
- Municipio
- Parcheggio pubblico
- Parcheggio e verde pubblico
- Parcheggio privato
- Salone Varenne
- Scuola
- Teatro Baldi di Selve
- Uffici Postali
- Prescrizioni specifiche riportate nella scheda normativa IE28 e nello schema grafico allegato
- Elettrodotti aerei

PISTE CICLABILI E PERCORSI CICLOTURISTICI DI INTERESSE PAESAGGISTICO AMBIENTALE

- Pista Ciclabile Airasca - Moretta (Ex linea ferroviaria)
- Ciclostrada esistente (indicata su Tavola 3.1 del PTC2)
- Pista ciclopedonale esistente (ambito urbano)
- Percorso ciclo-turistico di valorizzazione paesaggistica ambientale a progetto